





81°0'0"W 80°0'0"W 79°0'0"W 78°0'0"W 77°0'0"W 76°0'0"W 75°0'0"W 74°0'0"W 73°0'0"W 72°0'0"W 71°0'0"W 70°0'0"W 69°0'0"W



PROYECTOS 2009

OBRAS  CONSTRUCCIÓN, MEJORAMIENTO, REHABILITACIÓN  PUENTE

CONCESIONES

			PROCESO
			OTORGADA

SÍMBOLOS CONVENCIONALES

Superficie de Rodadura

-  Asfaltada
-  Sin Asfaltar
-  En Proyecto

Capital Departamental 

Capital Provincial 

Capital Distrital 

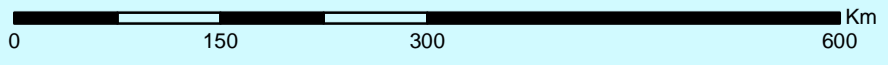
Pueblo 

Puente 

Puerto 

Abra 

Oficina de Estadística - OGPP-MTC/scla
Abril 2009



81°0'0"W 80°0'0"W 79°0'0"W 78°0'0"W 77°0'0"W 76°0'0"W 75°0'0"W 74°0'0"W 73°0'0"W 72°0'0"W 71°0'0"W 70°0'0"W 69°0'0"W